



**GTR**

GESTOR DE TIEMPO Y  
RECURSOS

# Registro de inspecciones en territorio Obras Públicas

versión 1.0  
05/8/2024

# *Ingreso a Gestión Administrativa*

# 1. Vista Home / Obras Públicas



1. Menu vertical,  
icono en forma  
de corazón

2. Click en Obras Públicas  
(forma de hexágono)

## 2. Vista Obras Públicas / Funciones



HOME > OBRAS PUBLICAS

MAPA ACTIVIDADES    ACTIVIDADES OOPP    OBRAS EN EJECUCION    VEHICULOS

Mapa de actividades


Registro de actividades

Registro de obras

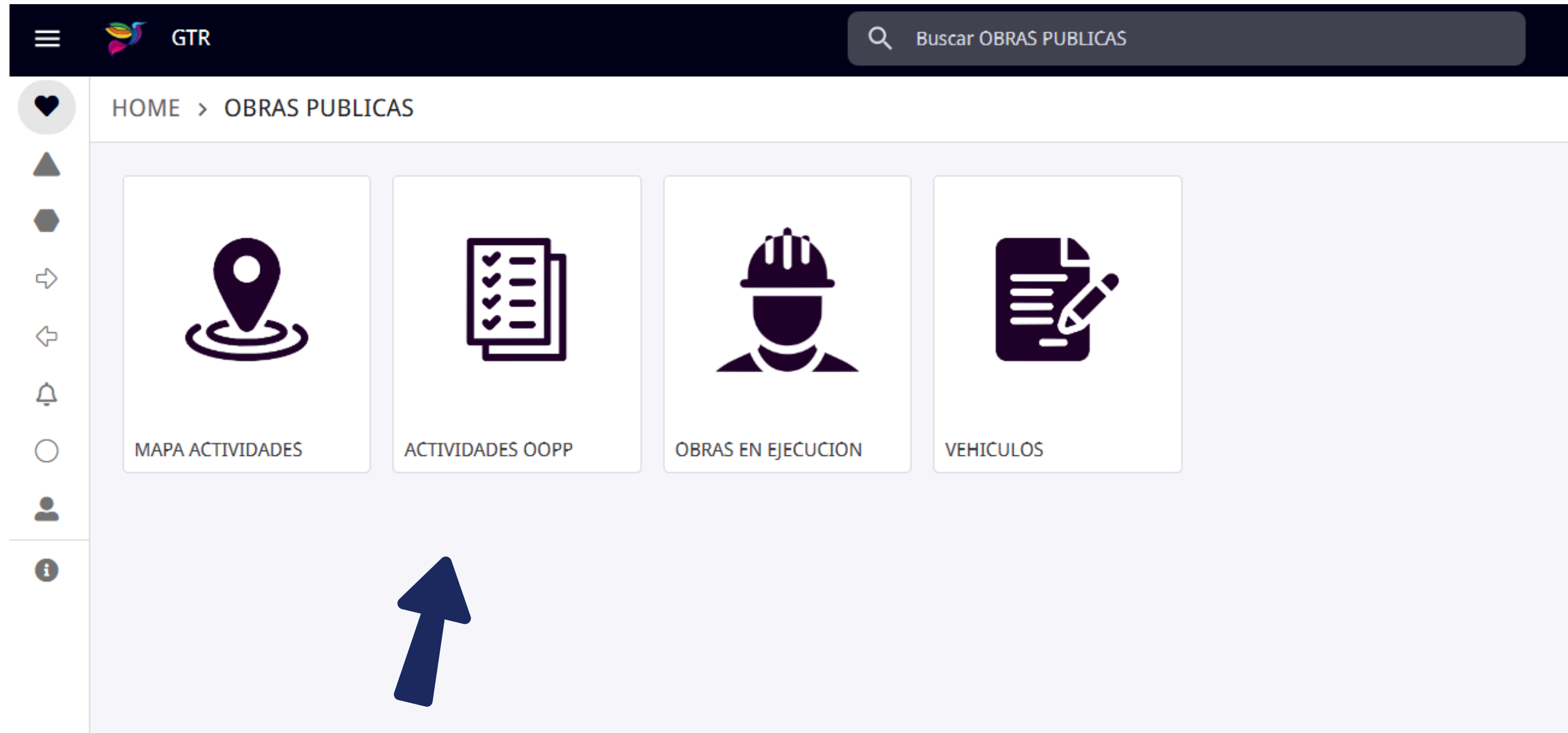
Registro bitácora vehiculos OOPP

Funciones de OOPP

# *Registro actividades / OOPP*



# 3. Vista Obras Públicas / Funciones



**1. Click en Actividades OOPP**

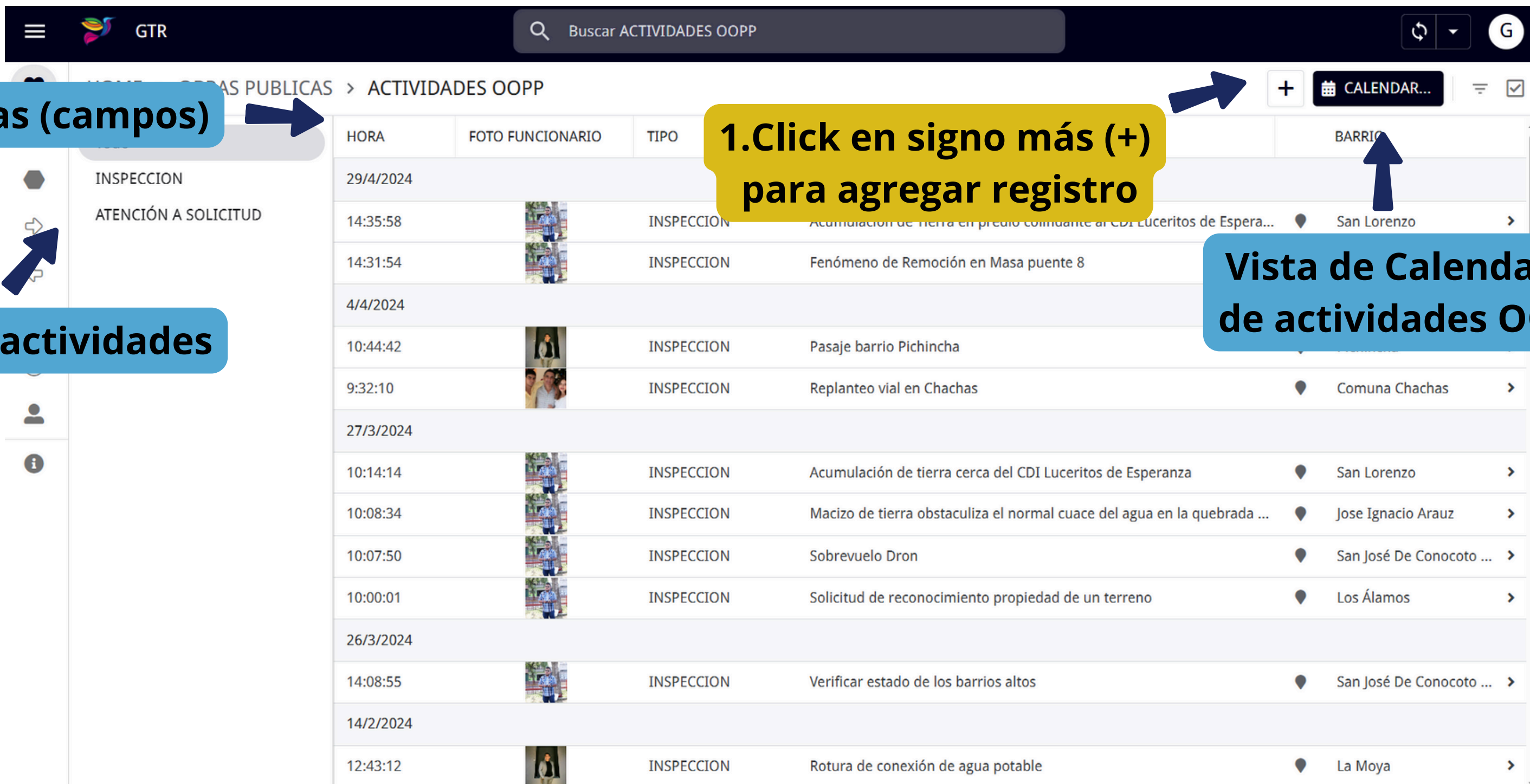
# 4. Vista Lista Actividades / Agregar











Columnas (campos)

Tipo de actividades

1. Click en signo más (+) para agregar registro

Vista de Calendario de actividades OOPP



HORA	FOTO FUNCIONARIO	TIPO	DESCRIPCIÓN	BARRIO
29/4/2024				
14:35:58		INSPECCION	Acumulación de tierra en predio colindante al CDI Luceritos de Esperanza...	San Lorenzo
14:31:54		INSPECCION	Fenómeno de Remoción en Masa puente 8	
4/4/2024				
10:44:42		INSPECCION	Pasaje barrio Pichincha	
9:32:10		INSPECCION	Replanteo vial en Chachas	Comuna Chachas
27/3/2024				
10:14:14		INSPECCION	Acumulación de tierra cerca del CDI Luceritos de Esperanza	San Lorenzo
10:08:34		INSPECCION	Macizo de tierra obstaculiza el normal cuace del agua en la quebrada ...	Jose Ignacio Arauz
10:07:50		INSPECCION	Sobrevuelo Dron	San José De Conocoto ...
10:00:01		INSPECCION	Solicitud de reconocimiento propiedad de un terreno	Los Álamos
26/3/2024				
14:08:55		INSPECCION	Verificar estado de los barrios altos	San José De Conocoto ...
14/2/2024				
12:43:12		INSPECCION	Rotura de conexión de agua potable	La Moya

# 5. Vista Formulario registro actividades OOPP

OBRAS GENERAL Form

Cancelar

Guardar

FECHA\*

12/08/2024



1. Escoger fecha de actividad (campo automático en app móvil)

HORA\*

16:48:35



2. Escoger hora de actividad (campo automático en app móvil)

COORDENADAS\*



3. Escribir coordenadas (latitud y longitud) método con ubicación compartida por WhatsApp y Maps o solo con Google Maps. (campo automático en app móvil)

ESTE CAMPO ES OBLIGATORIO

TIPO\*



4. Escoger tipo de actividad (inspección, atención a usuario, u otro)

ESTE CAMPO ES OBLIGATORIO

DESCRIPCION\*



5. Escribir la descripción de la actividad. Ejm: Limpieza

ESTE CAMPO ES OBLIGATORIO

NOMBRE PERSONA SOLICITANTE\*



6. Escribir nombre de persona que solicita inspección o atención

# 5. Vista Formulario registro actividades OOPP

OBRAS GENERAL Form

Cancelar

Guardar



11. Guardar

ESTE CAMPO ES OBLIGATORIO

NOMBRE PERSONA SOLICITANTE\*

ESTE CAMPO ES OBLIGATORIO

TELEFONO PERSONA SOLICITANTE\*

ESTE CAMPO ES OBLIGATORIO



7. Escribir telefono de persona solicitante

CALLES\*

ESTE CAMPO ES OBLIGATORIO



8. Escribir las calles donde se realiza la actividad

BARRIO\*

ESTE CAMPO ES OBLIGATORIO



9. Escoger el barrio donde se realiza la actividad

FOTO1\*




ESTE CAMPO ES OBLIGATORIO



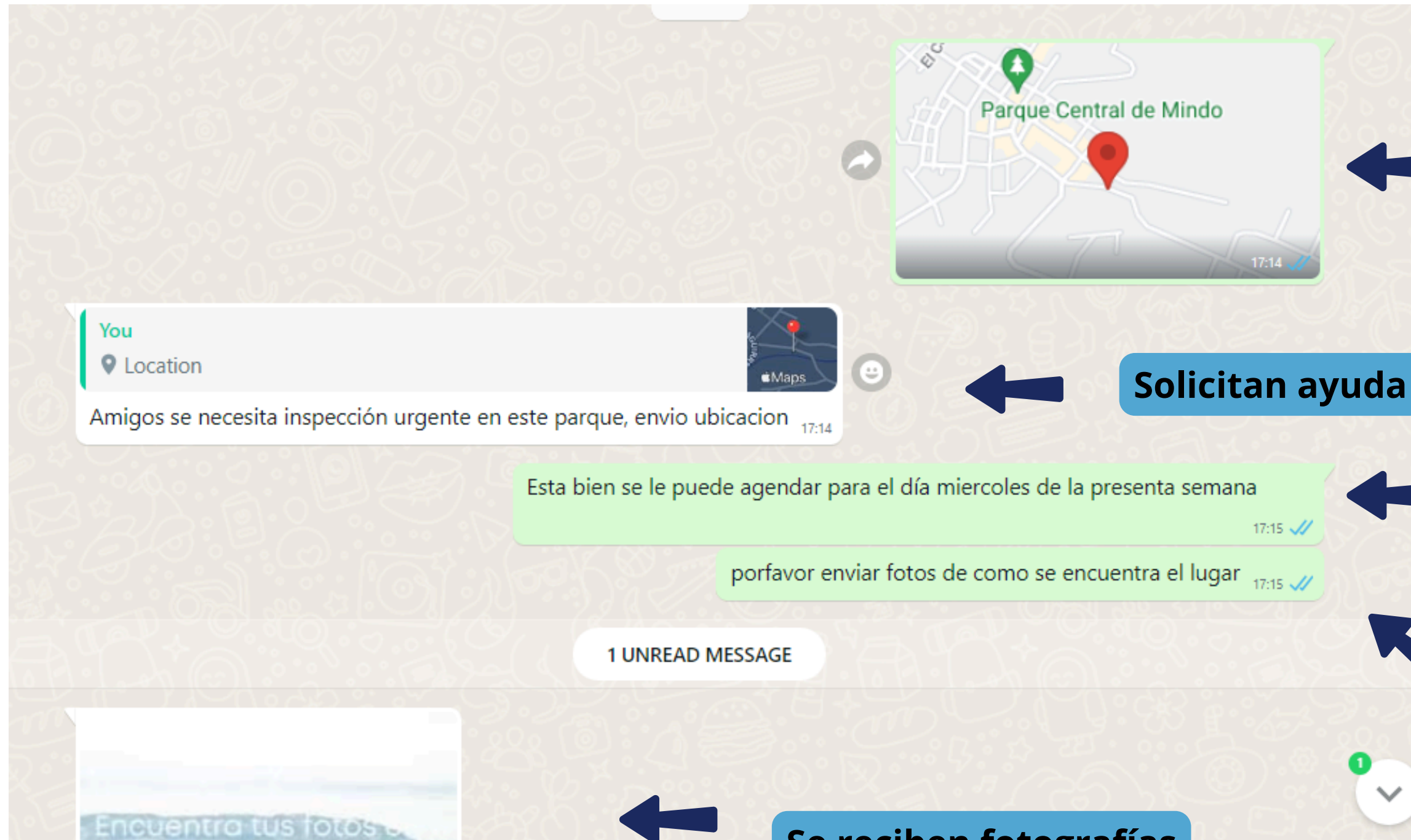
10. Seleccionar una foto de su galeria o a su vez tomar una foto desde dispositivo móvil, puede subir hasta 10 fotos.



***Extraer coordenadas /  
Whats APP***



# 5. Vista Formulario registro actividades OOPP



Se recibe ubicación por whatsapp

1. Dar click en la ubicación

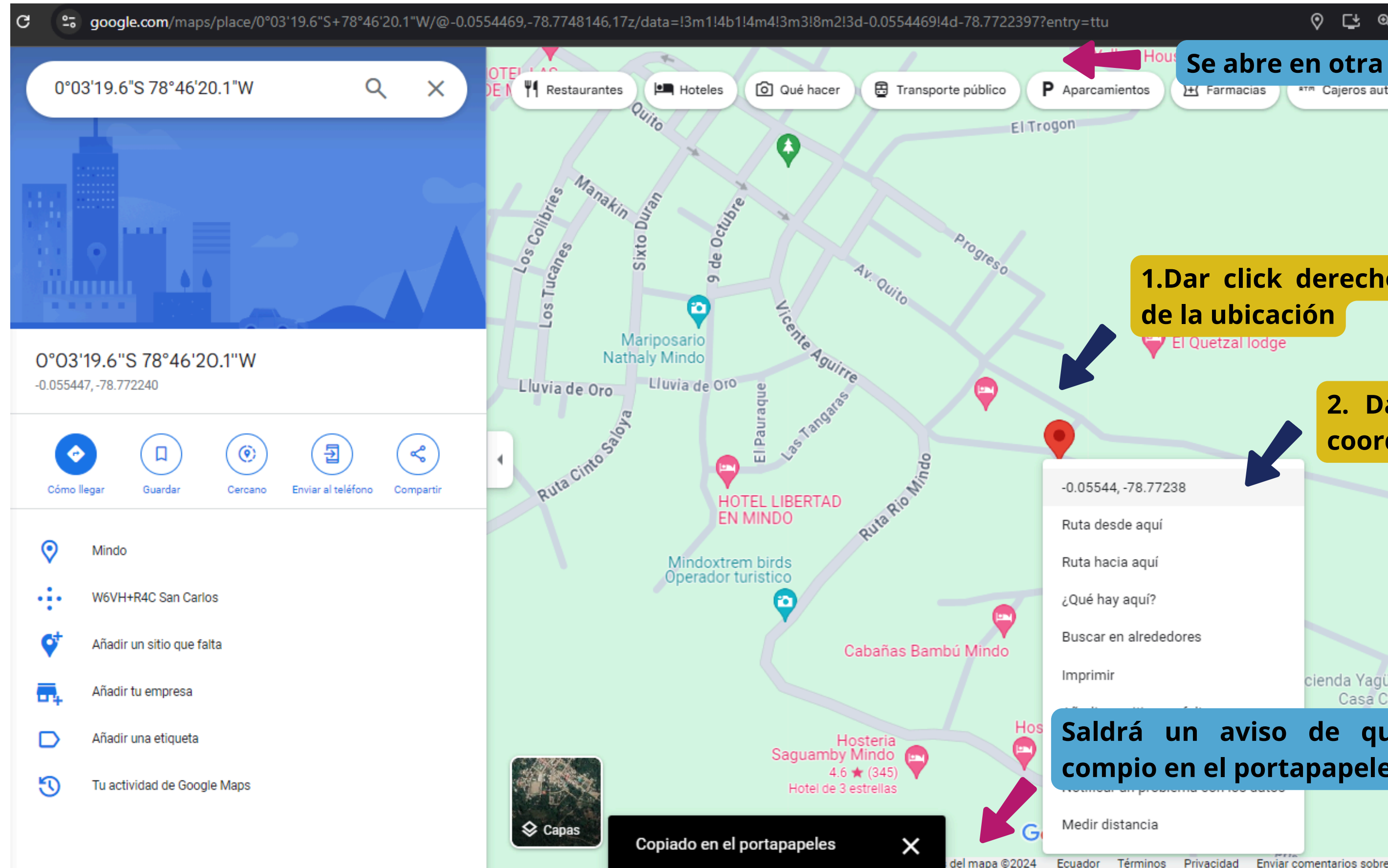
Solicitan ayuda en dicha ubicación

Se agenda de acuerdo a la solicitud y si aplica competencias

Se solicita fotografías para validar

Se reciben fotografías

# 5. Vista Formulario registro actividades OOPP



google.com/maps/place/0°03'19.6"S+78°46'20.1"W/@-0.0554469,-78.7748146,17z/data=!3m1!4m4!3m3!8m2!3d-0.0554469!4d-78.7722397?entry=ttu

0°03'19.6"S 78°46'20.1"W

Restaurantes Hoteles Qué hacer Transporte público Aparcamientos Farmacias Cajeros autor

0°03'19.6"S 78°46'20.1"W  
-0.055447, -78.772240

Cómo llegar Guardar Cercano Enviar al teléfono Compartir

Mindo  
W6VH+R4C San Carlos  
Añadir un sitio que falta  
Añadir tu empresa  
Añadir una etiqueta  
Tu actividad de Google Maps

Capas

Copiado en el portapapeles

del mapa ©2024 Ecuador Términos Privacidad Enviar comentarios sobre e

Se abre en otra pestaña del navegador

1. Dar click derecho en el pin de la ubicación

2. Dar click izquierdo en las coordenadas para copiarlas

Saldrá un aviso de que se compio en el portapapeles

# 5. Vista Formulario registro actividades OOPP

OBRAS GENERAL Form

Cancelar

Guardar

FECHA\*

12/08/2024



HORA\*

17:29:09



COORDENADAS\*

-0.05525914540422537, -78.77224506877968



3. Copiar las coordenadas en el campo del formulario con el atajo en teclado: ( CTRL+V )

